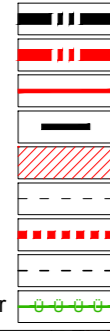
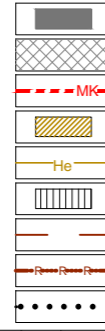


JELMAGYARÁZAT:

- Meglévő belterülethatár
- Tervezett belterülethatár
- Szabályozási vonal
- Kötelező építési vonal
- Építési hely
- Építési határvonal
- Övezethatár
- Védőtávolság
- Beültetési kötelezettségű ter. határ



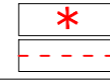
- Műemlék
- Műemléki terület
- Műemléki környezet határa
- Helyi védelem alatt álló épület
- Helyi értékvédelmi ter. határ
- Megőrzendő beépítési jelleg
- Régészeti lelőhely és határa
- Régészeti lelőhely és határa
- Gyalogút



- Kerékpárút nyomvonala közúton
- Kerékpárút önálló nyomvonala
- Telepítendő fasor
- Természeti terület



- Javasolt szabályozási elemek:
- Megszüntetendő jel
- Javasolt telekosztás



Övezetek:

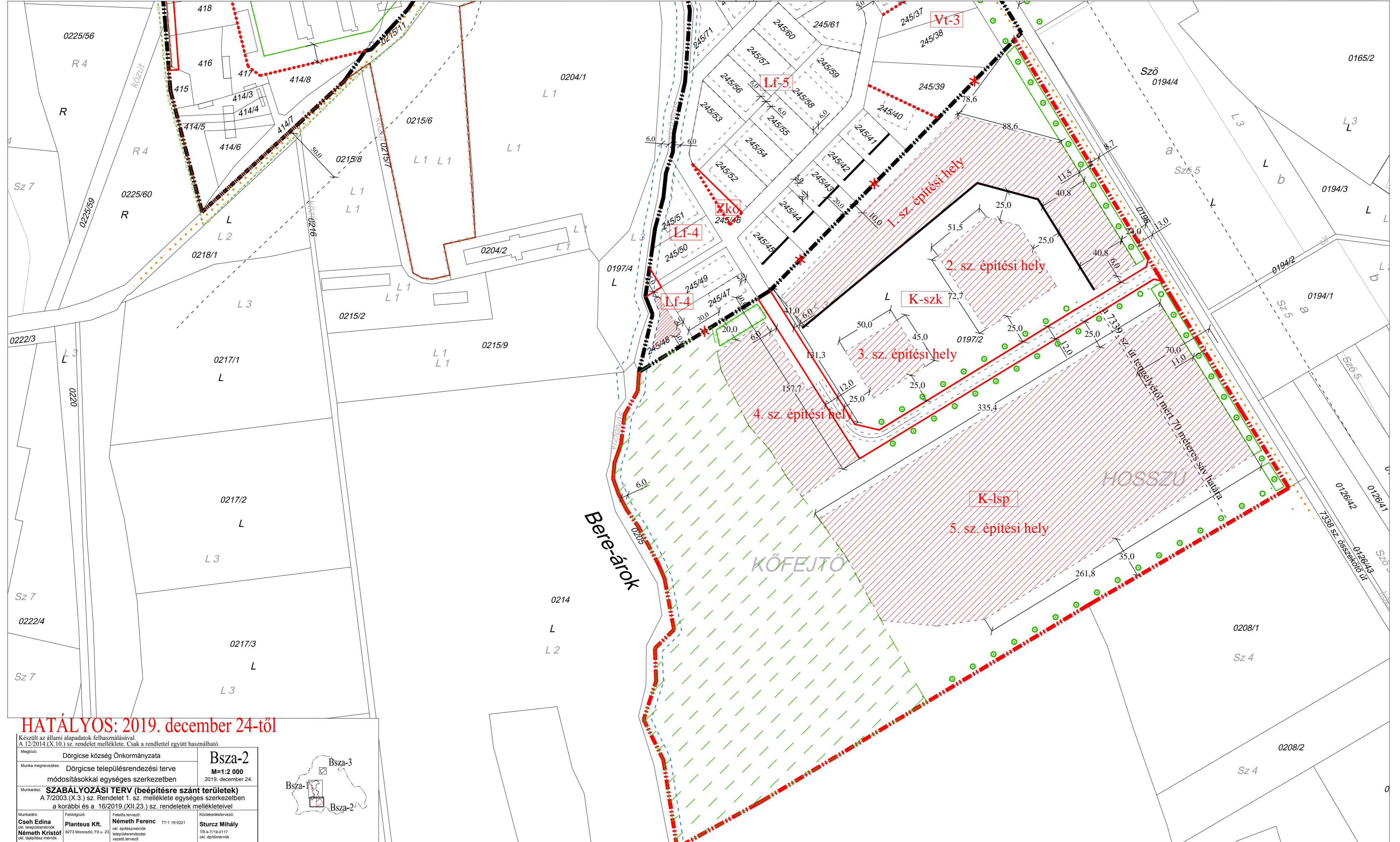
- Falusias lakóterület 1,2
- Falusias lakóterület 3,4,5,6
- Településközpont vegyes terület 1
- Településközpont vegyes terület 2
- Településközpont vegyes terület
- Kereskedelmi szolgáltató terület 1
- Kereskedelmi szolgáltató terület 2

Lf-1,2	O	20%
	3,6m	1500m ²
Lf-3,4	O	20%
	5,6	4,2m
		1500m ²
Vt-1	Sz	30%
	5,5m	1500m ²
Vt-2	Sz	30%
	5,5m	1000m ²
Vt-K	Z	K-40%
	5,5m	-
Gkszk-1	O	30%
	5,5m	-
Gkszk-2	Sz	20%
	5,5m	1500m ²

- Különleges szabadidőközpont t.
- Különleges minőségi turisztikai terület
- Településközpont vegyes terület 3

K-szk	Sz	7%
	3,6x6,8m	5000m ²
K-lsp	Sz	10,0%
	3,6x5,5m	5000m ²
Vt-3	Sz	30%
	4,2m	1500m ²

- Belterületi kertés mezőgazdasági terület
- Különleges terület-sport
- Különleges terület-temető
- Különleges terület-egészségügyi
- Különleges terület-romkert
- Különleges terület-szennyvíz átemelő
- Zöldfelület
- Zöldterület-közeledési területhez kapcsolódó
- Vízgazdálkodási terület



HATÁLYOS: 2019. december 24-től

Készült az állami alapadatok felhasználásával. A 12/2014.(X.10.) sz. rendelet melléklete. Csak a rendlettel együtt használható.	
Megnevezés: Dörgicse község Önkormányzata	Bsza-2
Munka megnevezése: Dörgicse településrendezési terve módosításokkal egységes szerkezetben	M=1:2 000 2019. december 24.
Munkakész: SZABÁLYOZÁSI TERV (beépítésre szánt területek) A 7/2003.(X.3.) sz. Rendelet 1. sz. melléklete egységes szerkezetben a korábbi és a 16/2019.(XII.23.) sz. rendeletek mellékleteivel	
Munkatárs: Cseh Edina okl. településmérnök Németh Kriszta okl. településmérnök	Feladó tervező: Németh Ferenc okl. építészmérnök településrendezési vezető tervező
	Közvetítő tervező: Sturcz Mihály TR-4-T/19-0117 okl. építészmérnök

