










## DÖRGICSE KÖZSÉG TELEPÜLÉSRENDÉZÉSI ESZKÖZ módosítás

### JELMAGYARÁZAT

#### ÁLTALÁNOS JELÖLÉSEK

-  Közigazgatási terület határa
-  Műemléki környezet határa
-  Egyedileg védett műemlék épület
-  Régészeti lelőhely és határa

#### TERÜLETFELHASZNÁLÁSI KATEGÓRIÁK

-  Beépítésre nem szánt területek
-  Védelmi erdő
-  Kertes mezőgazdasági terület
-  Belterületi kertés mg. terület
-  Megszüntető jel

-  módosítással érintett ingatlanok határa



"Készült az állami alapadatok felhasználásával!"	
Nyitási dátum: <b>Dörgicse község Önkormányzata</b>	m- <b>SZE</b> Kivágat
Munka megnevezése: Dörgicse község településrendezési eszközökének részleges módosítása	2015. 11.23. 1:4000
Munkatársak: A 314/2012.(XI.8.) Korm. r. szerinti végző szakmai Véleményezői szakaszra	
Felkészítő szervezet: <b>Németh Ferenc</b> órák igazgatója okmánykezelő tervező	<b>Planteus Kft.</b> 8273 Moroszló, Fő út 23. tel.:06-87-469-209; E-mail: planteus@planteus.hu